









MERKINTÖJEN SELITYKSET:

-  ASFALTTIPÄÄLLYSTEINEN JALKAKÄYTÄVÄ JA PYÖRÄTIE
-  GRANIITTIKOURULAATTA JA VIRTAAUSSUUNTANUOLI
-  TASOON UPOTETTU GRANIITTINEN REUNAKIVI, NÄKYMÄ 0 CM, VÄRI KURUN HARMAA TAI VASTAAVA
-  MADALLETTU GRANIITTINEN REUNAKIVI S170, NÄKYMÄ 3CM, VÄRI KURUN HARMAA TAI VASTAAVA
-  UUSI HULEVESIKAIVO KOURUKANSISTOLLA
-  UUSI VALAISIN JA PYLVÄS
-  KADUN LIKIMÄÄRÄINEN KORKEUSASEMA

Tässä suunnitelmassa on käytetty ETRS-GK24/N2000 taso- ja korkeuskoordinaatistoa.

 **TAMPEREEN KAUPUNKI**
KAUPUNKIYMPÄRISTÖN PALVELUALUE

Kaupunkiympäristön
rakennuttaminen ja ylläpito

<p>RANTAKYLÄNRAITTI</p> <p>SANTALAHTI</p>		Ylan päätös:			
		Suunnittelupäällikön päätös:			
		/ §			
Muutos					
Tark.					
Hyv.					
Pvm.		24.11.2022			
Korvaa piir.n:o					
Ark.n:o					
<p>KATUSUUNNITELMA</p> <p>KATUJÄRJESTELYPiIRUSTUS 1:500</p> <p> Ramboll Finland Oy Kansikatu 5 B 33100 Tampere puh. 020 755 611</p>		Piirt.	Ilkka Malkavaara	Piir.n:o	1/20346/1
		Suunn.	Ilkka Malkavaara		
		Tark.	Kai Lappalainen		